

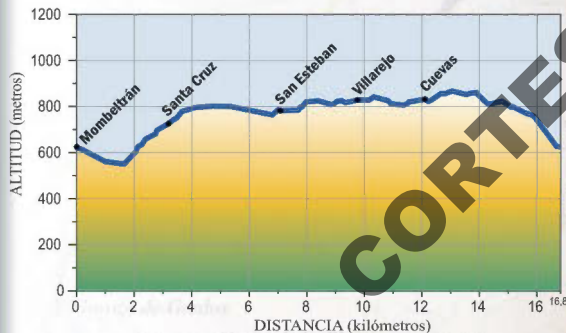


Caminando por esta senda encontrarás un lugar donde el hombre y la Naturaleza han cooperado para lograr un armonioso mosaico de cultivos y vegetación natural: olivares, viñedos, castaños, huertos, riberas de ríos y arroyos, fresnedas, prados.

Pero además, podrás conocer las cinco localidades que forman El Barranco de las Cinco Villas: Mombeltrán, Cuevas, Villarejo, San Esteban y Santa Cruz (las cuatro últimas con el apellido del Valle). Verás su castillo, sus iglesias, sus casas tradicionales, sus calles con recuerdos centenarios; respirarás su aroma y conocerás a sus gentes.

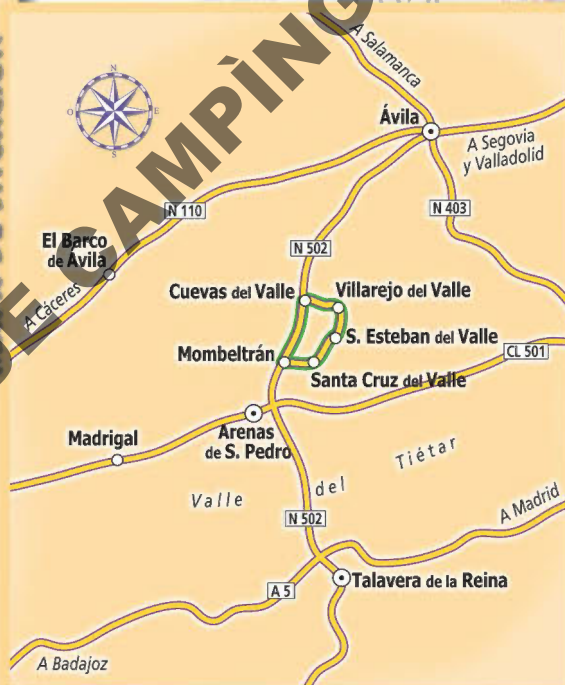


- ❖ **Tipo de recorrido:** circular.
- ❖ **Dificultad:** media, por la longitud del recorrido. En bicicleta es difícil el tramo de subida de Mombeltrán a Santa Cruz del Valle.
- ❖ **Punto de inicio:** cualquier localidad de las Cinco Villas (Cuevas, Mombeltrán, San Esteban, Santa Cruz o Villarejo).
- ❖ **Desnivel:** 350 m (de 520 a 870 m).
- ❖ **Longitud:** 16,8 km aproximadamente.
- ❖ **Duración:** 5 a 6 h, dependiendo del ritmo de la caminata.
- ❖ **Recomendaciones:** llevar ropa y calzado adecuados. En verano, evitar las horas centrales del día.
- ❖ **Senda balizada (PRC-AV49)**




La Mancomunidad del Barranco de las Cinco Villas no responderá de ninguna consecuencia, daño o perjuicio que pudieran derivarse del uso de esta información. Se permite la reproducción total o parcial de los textos y gráficos, por cualquier medio, sin autorización expresa, citando la fuente.

MAPA DE SITUACIÓN



En el Barranco de las Cinco Villas dejaron su huella vettones, romanos, visigodos, moros, cristianos... ¿Y tú? Acompáñanos y disfruta en estas sencillas rutas con la riqueza de ambientes que ofrece uno de los rincones más pintorescos de Gredos: desde los bancales de olivos hasta la alta montaña, pasando por la frescura del castañar y el encanto de sus pueblecitos llenos de historia.



Elaborado por la Mancomunidad del Barranco de las Cinco Villas para su difusión gratuita. 2007

Rutas en EL BARRANCO DE LAS CINCO VILLAS

SENDA Cinco Villas

Un paisaje en armonía



MAPA DE LA RUTA



El representante del mediterráneo

El olivo es un árbol que requiere un clima sin grandes heladas y que soporta varios meses de sequía. Por eso sólo puede crecer en lugares de clima mediterráneo, como el Barranco, que goza de un clima excepcionalmente suave dentro de la gélida provincia de Ávila.

El Barranco de las Cinco Villas: la armonía entre Hombre y Naturaleza
Aprovecha cualquier mirador que te ofrezca el camino para observar y te encontrarás con un paisaje transformado desde hace mil años. Nuestros antepasados construyeron centenares de kilómetros de muros de piedra para cultivar sobre agrestes laderas, rozaron el monte para conseguir pastos y plantaron pinos para obtener madera y resina. Mezclaron sus cultivos con la vegetación natural de robles, quejigos, fresnos, alisos y matorrales, consiguiendo un rico y complejo mosaico, mitad silvestre, mitad natural, donde la monotonía no tiene cabida.



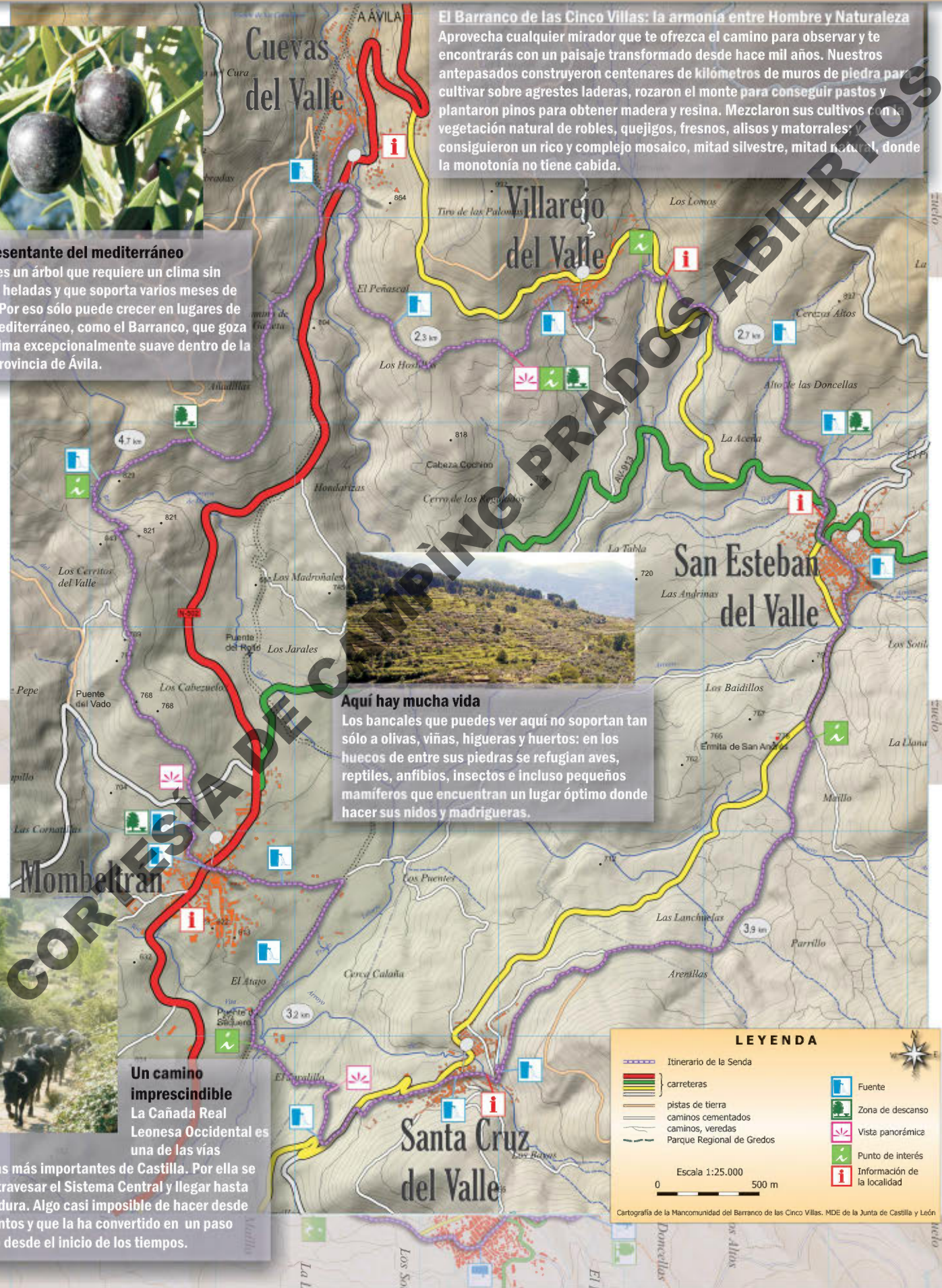
Aquí hay mucha vida

Los bancales que puedes ver aquí no soportan tan sólo a olivas, viñas, higueras y huertos: en los huecos de entre sus piedras se refugian aves, reptiles, anfibios, insectos e incluso pequeños mamíferos que encuentran un lugar óptimo donde hacer sus nidos y madrigueras.

Un camino imprescindible

La Cañada Real Leonesa Occidental es una de las vías

pecuarias más importantes de Castilla. Por ella se puede atravesar el Sistema Central y llegar hasta Extremadura. Algo casi imposible de hacer desde otros puntos y que la ha convertido en un paso obligado desde el inicio de los tiempos.



LEYENDA

- Itinerario de la Senda
- carreteras
- pistas de tierra
- caminos cementados
- caminos, veredas
- Parque Regional de Gredos
- Fuente
- Zona de descanso
- Vista panorámica
- Punto de interés
- Información de la localidad

Escala 1:25.000
0 500 m

Cartografía de la Mancomunidad del Barranco de las Cinco Villas. MDE de la Junta de Castilla y León