

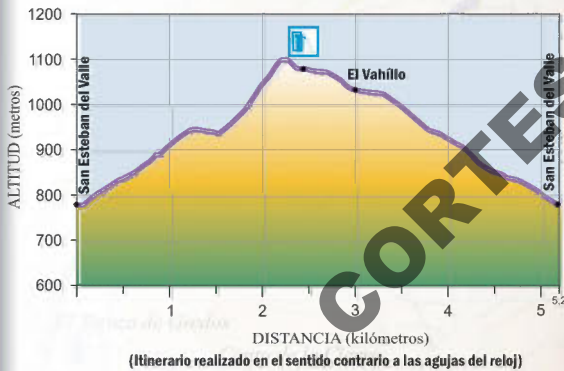


El arroyo Mazardones riega los prados de El Vahillo, donde antiguamente se alimentaba parte del ganado de los pastores de San Esteban. Junto a los prados verás las majadas ya en ruinas, que servían para guardar el ganado, y los huertos ya en desuso que procuraban el alimento a las familias de pastores.

El camino hasta allí, por cualquiera de los dos sentidos, es una vereda bien conservada, que bordea fincas y atraviesa pinares, y que te dejará disfrutar de unas inmejorables vistas del valle, con las cumbres de la Sierra de Gredos al fondo.


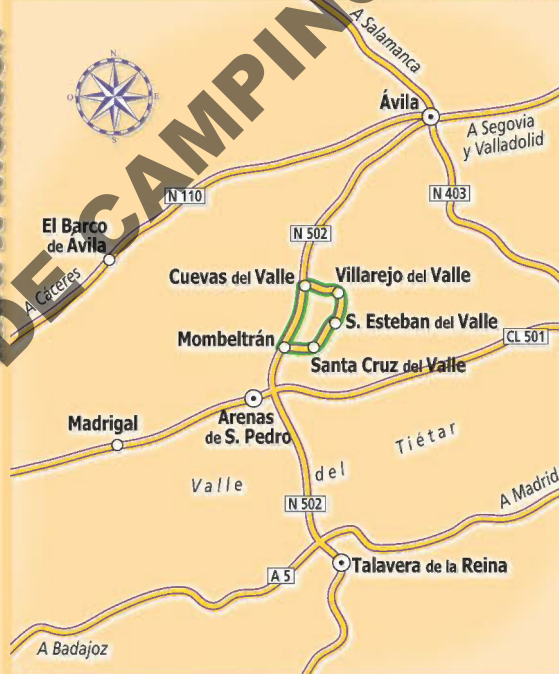


- ❖ Tipo de recorrido: circular.
- ❖ Dificultad: baja a media.
- ❖ Punto de inicio: San Esteban del Valle.
- ❖ Desnivel: 325 m (de 775 a 1100 m).
- ❖ Longitud: 5,2 km aproximadamente.
- ❖ Duración: unas dos horas y media.
- ❖ Recomendaciones: llevar ropa y calzado adecuados. En verano, evitar las horas centrales del día.




La Mancomunidad del Barranco de las Cinco Villas no responderá de ninguna consecuencia, daño o perjuicio que pudieran derivarse del uso de esta información. Se permite la reproducción total o parcial de textos y gráficos, por cualquier medio, sin autorización expresa, citando la fuente.

## MAPA DE SITUACIÓN



En el Barranco de las Cinco Villas dejaron su huella vettones, romanos, visigodos, moros, cristianos... ¿Y tú? Acompáñanos y disfruta en estas sencillas rutas con la riqueza de ambientes que ofrece uno de los rincones más pintorescos de Gredos: desde los bancales de olivos hasta la alta montaña, pasando por la frescura del castañar y el encanto de sus pueblecitos llenos de historia.




Edificado por la Mancomunidad del Barranco de las Cinco Villas para su difusión gratuita. 2007

# Rutas en EL BARRANCO DE LAS CINCO VILLAS

## SENDA El Vahillo

Bancales, piedra y arena




[www.sendascincovillas.eu](http://www.sendascincovillas.eu)

Esta senda bordea fincas y atraviesa pinares, para poder disfrutar, ya en lo más alto de unas inmejorables vistas sobre el valle, con las cumbres de la Sierra de Gredos al fondo. Por el camino, veremos antiguas majadas usadas por los pastores que aprovechaban tanto los prados como los pastos de montaña.




**Las pirámides barranqueñas**

Mires donde mires en el Barranco, verás muros de piedra que sujetan las laderas, el resultado del trabajo continuado de siglos que ha conseguido el abancalamiento total de las laderas del Barranco. Desde las gargantas hasta los pinares más altos, los bancales no cesan, formando una faraónica obra de cientos de metros de altura, piedra sobre piedra. Bancales que han permitido el cultivo del olivo y la vid, huertos y castaños.



**Los mejores suelos**

Las cercanías de los cursos de agua sustentan comunidades vegetales más frondosas que forman suelos fértiles y profundos. Estas tierras, más ricas y con posibilidad de riego, fueron transformadas a lo largo de los siglos en los prados y castaños que tanto abundan en el Barranco.



**De suelos granitos... a las arenas**

Los suelos que pisan los forma el granito de las grandes montañas de Gredos. Estas arenas son el sustrato ideal para el pino resinero, una especie que hoy forma amplios bosques en la zona y cuyo aprovechamiento ha contribuido decisivamente a las economías locales.

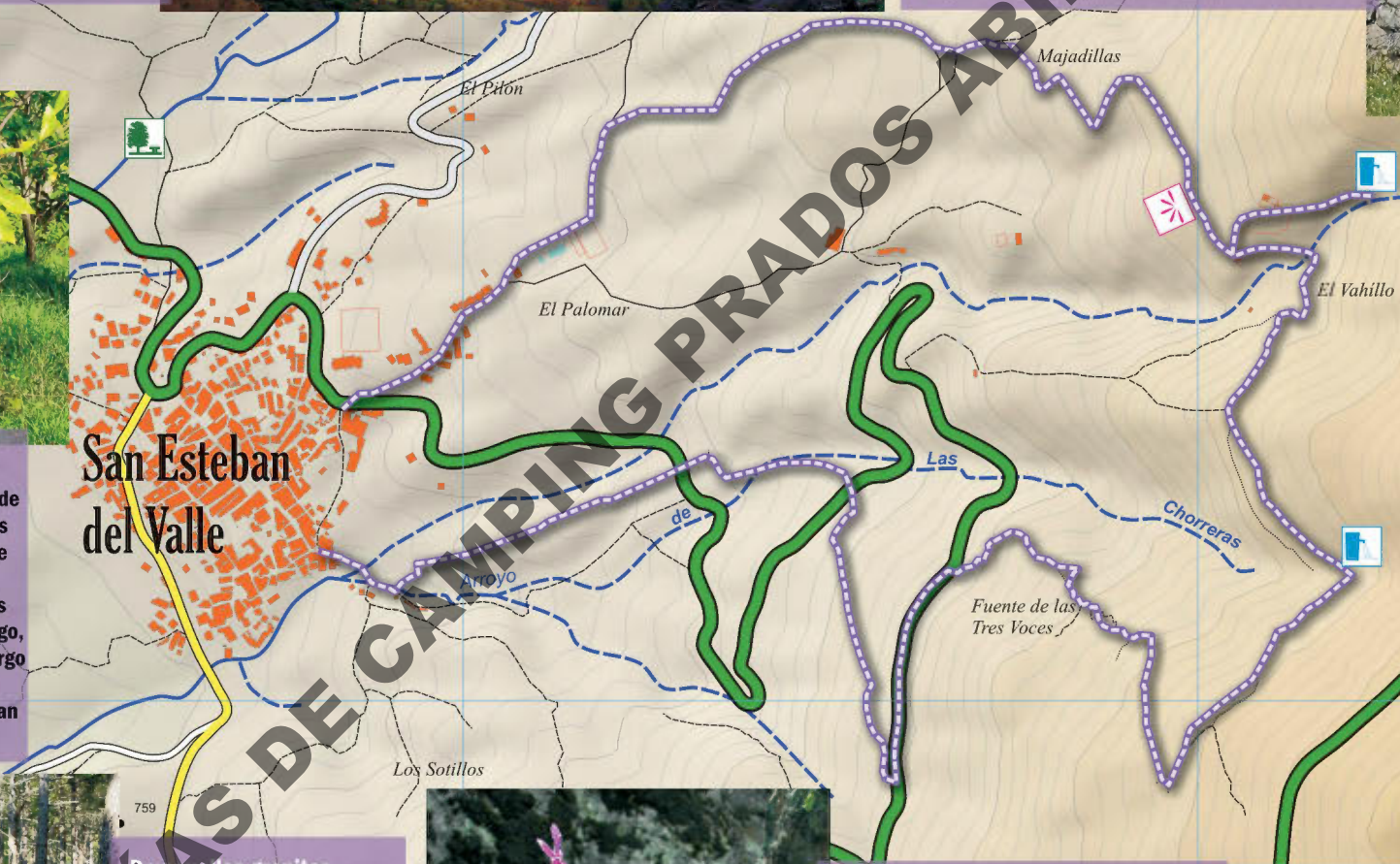


**Las piedras de la leche y la miel**

Entre estos abruptos pedregales crecen multitud de especies herbáceas y matorrales aromáticos, como el cantueso o el tomillo, que hacen las delicias de las abejas mieleras y las golosas cabras. Entre piedras y de piedra surgen las majadas, donde pasaban la noche los abundantes rebaños de cabras que veraneaban en las altas laderas.



**San Esteban del Valle**



**LEYENDA**

- Itinerario de la Senda
- carreteras
- pistas de tierra
- caminos cementados
- caminos, veredas
- Parque Regional de Gredos
- Fuente
- Zona de descanso
- Vista panorámica

Escala 1:10.000  
0 100 m

Cartografía de la Mancomunidad del Barranco de las Cinco Villas. MDE de la Junta de Castilla y León