

En el Barranco de las Cinco Villas dejaron su huella vettones, romanos, visigodos, moros, cristianos... ¿Y tú?  
Acompáñanos y disfruta en estas sencillas rutas con la riqueza de ambientes que ofrece uno de los rincones más pintorescos de Gredos: desde los bancales de olivos hasta la alta montaña, pasando por la frescura del castañar y el encanto de sus pueblecitos llenos de historia.



# Rutas en EL BARRANCO DE LAS CINCO VILLAS

**SENDA**  
**Los POZOS de Felipe**  
Los tesoros del fondo del valle

[www.sendascincovillas.eu](http://www.sendascincovillas.eu)

PRESENTACIÓN

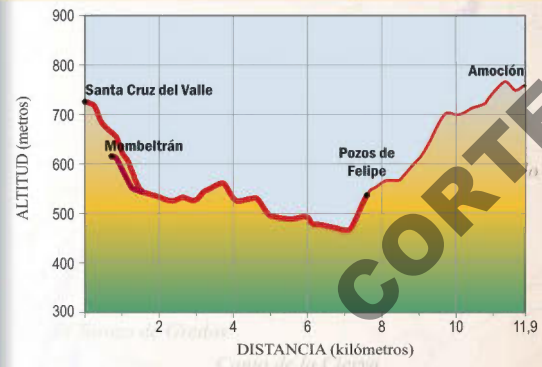
Partiendo de la evocadora villa de Mombeltrán, el recorrido cruza la Cañada Real para seguir el curso del río Prado Latorre. Atrás dejamos las ruinas del Monasterio de la Torre, del siglo XVI, y las de un martinete del XVII, para adentrarnos en un robledal y después en un bosque de galería. Al final del recorrido nos esperan unas marmitas de gigante excavadas en el granito, conocidas como los Pozos de Felipe. Para los más andarines proponemos prolongar la ruta hasta el Cerro del Amoclón, mirador de primer orden sobre el Valle del Tiétar al sur y toda la Sierra de Gredos al norte.

CARACTERÍSTICAS

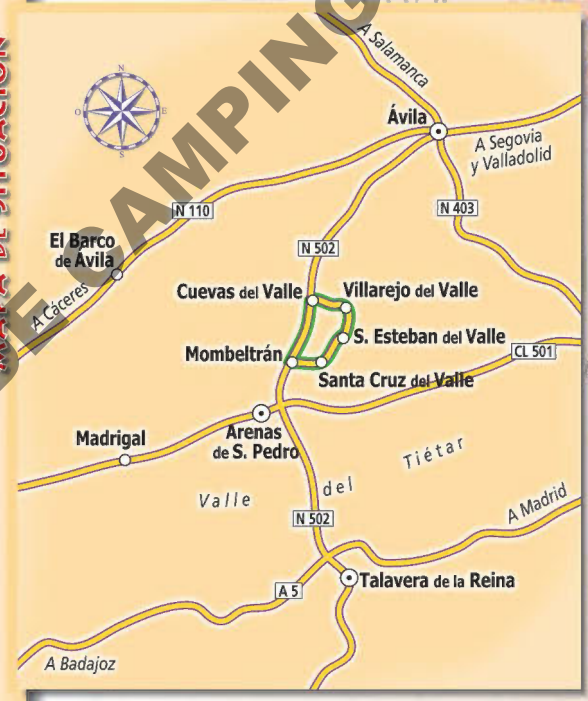


- ❖ **Tipo de recorrido:** lineal (ida y vuelta). (Podemos dejar un vehículo de apoyo en Playas Blancas).
- ❖ **Dificultad:** baja-media hasta los Pozos (media si se prolonga hasta el Amoclón).
- ❖ **Punto de inicio:** Mombeltrán o Santa Cruz del Valle.
- ❖ **Desnivel:** 150 m de descenso y 70 de subida (290 m de subida si vamos hasta el Amoclón).
- ❖ **Longitud:** 6,9 km desde Mombeltrán y 7,6 km desde Santa Cruz hasta los Pozos; 4,3 km más hasta el Cerro del Amoclón.
- ❖ **Duración:** unas dos horas (ida). Una hora más al Amoclón.
- ❖ **Recomendaciones:** llevar ropa y calzado adecuados. En verano, evitar las horas centrales del día.

PERFIL



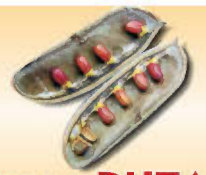
MAPA DE SITUACIÓN



La Mancomunidad del Barranco de las Cinco Villas no responderá de ninguna consecuencia, daño o perjuicio que pudieran derivarse del uso de esta información. Se permite la reproducción total o parcial de textos y gráficos, por cualquier medio, sin autorización expresa, citando la fuente.

Elaborado por la Mancomunidad del Barranco de las Cinco Villas para su difusión gratuita. 2007

MOMBELTRÁN Y SANTA CRUZ DEL VALLE



### LEYENDA

- Itinerario principal de la senda
- Prolongación hasta el Amoción
- carreteras
- pistas de tierra
- caminos cementados
- caminos, veredas
- Parque Regional de Gredos
- Fuente
- Zona de descanso
- Vista panorámica

Escala 1:35.000  
0 500 m

Cartografía de la Mancomunidad del Barranco de las Cinco Villas, MDE de la Junta de Castilla y León

### P1 Monasterio de Nuestra señora de La Torre

El segundo Duque de Albuquerque quiso dejar huella de su religiosidad en Mombeltrán y fundó este monasterio dominico, que se comenzó a construir en 1.520 y permaneció activo hasta el siglo XIX.

### P2 A fuerza de agua

Si tu tatarabuelo hubiera pasado por aquí, habría visto el hormigero incesante del martinetero, los encopadores y mozos que trabajaban el cobre en este martinete. Habría visto cómo la fuerza del agua hacía mover incansablemente sus martillos, y cómo sus fraguas devoraban el carbón vegetal para lograr fundir el cobre y conseguir los célebres calderos y calderas de Mombeltrán.

### P3 Reliquias forestales

Pasas por El Robledo y paseas entre algunos de los pocos ejemplares de roble que todavía quedan en el Barranco. Este árbol, de buena sombra y mejor leña, ha sido considerado inservible durante siglos, durante los cuales ha sido eliminado de montes públicos y fincas privadas. Sin embargo, son muchos los beneficios que nos ofrece: retiene el agua en su bien formado suelo, alberga entre sus ramas y troncos a decenas de animales, suaviza las temperaturas bajo su copa, ofrece alimento a los herbívoros...

### P5 Una olla para Goliat

Los geólogos llaman a este tipo de pozos "Marmitas de Gigante", ¿adivinas por qué?. Estos agujeros se forman cuando el agua atrapa un canto rodado en su seno y lo hace rotar como un taladro, hasta que llega a perforar la roca y forma estas grandes ollas.

### P4 Apartados del mundanal ruido

El agua que resbala velozmente del Torozo, La Abantera y Las Morillas se une en este río para formar un remanso de paz y frescor, un refugio siempre húmedo donde se agolpan los alisos, que luchan incansables por conservar su espacio muy cerca del río.

